



ПАСПОРТ ДОСТУПНОСТИ объекта социальной инфраструктуры (ОСИ)

1. Общие сведения об объекте.

1.1. Наименование (вид) объекта: Муниципальное бюджетное дошкольное образовательное учреждение «Детский сад общеразвивающего вида с приоритетным осуществлением деятельности по познавательно-речевому направлению развития детей №37 «Мальш».

1.2. Адрес объекта 423809, Республика Татарстан, город Набережные Челны, проспект Раиса Беляева, д.10.

1.3. Сведения о размещении объекта:

- отдельно стоящее здание 2 этажа, 3760 кв. м.

- наличие прилегающего земельного участка (да, нет); да, 9148 кв. м.

1.4. Год постройки здания 1975, последнего капитального ремонта 2018 год.

1.5. Дата предстоящих плановых ремонтных работ: текущего - нет, капитального - нет.

1.6. Название организации (учреждения): Муниципальное бюджетное дошкольное образовательное учреждение «Детский сад общеразвивающего вида с приоритетным осуществлением деятельности по познавательно-речевому направлению развития детей №37 «Мальш» (МБДОУ «Детский сад №37 «Мальш»).

1.7. Юридический адрес организации (учреждения): 423809, Республика Татарстан, город Набережные Челны, проспект Раиса Беляева, д.10

1.8. Основание для пользования объектом: оперативное управление, на основании Постановления Исполнительного комитета муниципального образования город Набережные Челны от 31.12.2010 года № 9104.

1.9. Форма собственности (государственная, негосударственная): государственная.

1.10. Территориальная принадлежность (федеральная, региональная, муниципальная): муниципальная.

1.11. Вышестоящая организация: Исполнительный комитет муниципального образования город Набережные Челны Республики Татарстан.

1.12. Адрес вышестоящей организации, другие координаты: 423800, Республика Татарстан, город Набережные Челны, проспект Хасана Туфана, дом 23.

2. Характеристика деятельности организации на объекте (по обслуживанию населения).

2.1. Сфера деятельности: образование.

2.2. Виды оказываемых услуг: образовательные услуги по реализации образовательных программ дошкольного образования.

2.3. Форма оказания услуг: на объекте.

2.4. Категории обслуживаемого населения по возрасту: дети в возрасте от 1 до 8 лет.

2.5. Категории обслуживаемых инвалидов (инвалиды, передвигающиеся на коляске, инвалиды с нарушениями опорно-двигательного аппарата; нарушениями зрения, нарушениями слуха, нарушениями умственного развития): нет.

2.6. Плановая мощность (посещаемость - количество обслуживаемых в день, вместимость, пропускная способность): 250/250/500.

2.7. Участие в исполнении ИПР инвалида, ребенка-инвалида (да, нет): нет.

3. Состояние доступности объекта.

3.1. Путь следования к объекту пассажирским транспортом: остановка УВД по проспекту Мира, автобус: № 22,7,13,26; трамвай № 9,10.

3.2. Путь к объекту от ближайшей остановки пассажирского транспорта:

3.2.1. Расстояние до объекта от остановки транспорта 300 м.

3.2.2. Время движения (пешком) 4 минуты.

3.2.3. Наличие выделенного от проезжей части пешеходного пути (да, нет): да.

3.2.4. Перекрестки: имеется регулируемые, со звуковой сигнализацией.

3.2.5. Информация на пути следования к объекту (акустическая, тактильная, визуальная): нет.

3.2.6. Перепады высоты на пути: нет. Дорожные бордюры их обустройство для инвалидов на коляске: да.

3.3. Организация доступности объекта для инвалидов – форма обслуживания:

№	Категория инвалидов (вид нарушения)	Вариант организации доступности объекта (формы обслуживания)
	Все категории инвалидов и МГН	
	в том числе инвалиды:	
1.	передвигающиеся на креслах-колясках	ДУ
2.	с нарушениями опорно-двигательного аппарата	А
3.	с нарушениями зрения	ДУ
4.	с нарушениями слуха	А
5.	с нарушениями умственного развития	А

- * указывается один из вариантов: «А»; «Б»; «ДУ»; «ВНД».
- вариант «А» - доступность всех зон и помещений (универсальная);
 - вариант «Б» - выделены для обслуживания инвалидов специальные участки и помещения;
 - вариант «ДУ» - обеспечена условная доступность: помощь сотрудника организации на объекте либо услуги предоставляются на дому или дистанционно;
 - «ВНД» - временно недоступно; доступность не организована.

3.4 Состояние доступности основных структурно-функциональных зон:

№	Основные структурно-функциональные зоны	Состояние доступности, в том числе для основных категорий инвалидов
1.	Территория, прилегающая к зданию (участок)	ДП-В
2.	Вход (входы) в здание	ДП-В
3.	Путь (пути) движения внутри здания (в т.ч. пути эвакуации)	ДЧ-И
4.	Зона целевого назначения здания (целевого посещения объекта)	ДП-В
5.	Санитарно-гигиенические помещения	ДЧ-И
6.	Система информации и связи (на всех зонах)	ДЧ-И
7.	Пути движения к объекту (от остановки транспорта)	ДП-В

- *указывается: ДП-В - - доступно полностью всем; ДП-И (К,О,С,Г,У) – доступно полностью избирательно (указать категорию инвалидов); ДЧ-В – доступно частично всем; ДЧ-И (К,О,С,Г,У) –доступно частично избирательно (указать категории инвалидов); ДУ – доступно условно; ВНД – временно не доступно.

3.5. Итоговое заключение о состоянии доступности ОСИ: основные функциональные зоны объекта доступны для всех категорий инвалидов.

4. Управленческое решение.

4.1. Рекомендации по адаптации основных структурных элементов объекта:

№	Основные структурно-функциональные зоны объекта	Рекомендации по адаптации объекта (вид работы)
1.	Территория, прилегающая к зданию (участок)	Не нуждается
2.	Вход (входы) в здание	Не нуждается
3.	Путь (пути) движения внутри здания (в т.ч. пути эвакуации)	Технические решения невозможны – организация альтернативной формы обслуживания.
4.	Зона целевого назначения здания (целевого посещения объекта)	Не нуждается
5.	Санитарно-гигиенические помещения	Технические решения невозможны – организация альтернативной формы обслуживания.
6.	Система информации на объекте (на всех зонах)	Текущий ремонт
7.	Пути движения к объекту (от остановки транспорта)	Не нуждается
8.	Все зоны и участки	Текущий ремонт

* указывается один из вариантов (видов работ): не нуждается; ремонт (текущий, капитальный); индивидуальное решение с ТСП; технические решения невозможны – организация альтернативной формы обслуживания.

4.2. Период проведения работ в рамках исполнения: по мере выделения финансирования.

4.3. Ожидаемый результат (по состоянию доступности) после выполнения работ по адаптации: частично доступно.

4.4. Для принятия решения требуется, не требуется (нужное подчеркнуть) согласование и заключение уполномоченной организации о состоянии доступности объекта.

4.5. Информация размещена (обновлена) на Карте доступности субъекта РФ: на информационном портале <http://zhit-vmeste.ru/map/>.

5. Особые отметки

Паспорт сформирован на основании:

1. Акта обследования объекта от 02 февраля 2022 года.


Председатель комиссии:

заведующий МБДОУ «Детский сад №37 «Малыш»


 Н.В. Ходаковская

Члены комиссии:

заместитель заведующего по хозяйственной работе

 О.Г. Файзрахманова

председатель профсоюзной организации

 З.М. Галиева

уполномоченный по охране труда

 С.М. Пестова-Долгова



УТВЕРЖДАЮ

Заведующий МБДОУ

«Детский сад № 37 «Малыш»

Н.В. Ходаковская

«Малыш» Февраль 2022 г

**АКТ ОБСЛЕДОВАНИЯ №1
объекта социальной инфраструктуры
К ПАСПОРТУ ДОСТУПНОСТИ ОСИ**

г. Набережные Челны

02 февраля 2022 года

1. Общие сведения об объекте.

1.1. Наименование (вид) объекта Муниципальное бюджетное дошкольное образовательное учреждение «Детский сад общеразвивающего вида с приоритетным осуществлением деятельности по познавательно-речевому направлению развития детей №37 «Малыш».

1.2. Адрес объекта 423803, Республика Татарстан, город Набережные Челны, проспект Раиса Беляева, д.10

1.3. Сведения о размещении объекта:

- отдельно стоящее здание 2 этажа, 3760 кв. м

- наличие прилегающего земельного участка (да, нет); да, 9148 кв. м

1.4. Год постройки здания 1975, последнего капитального ремонта 2018 год.

1.5. Дата предстоящих плановых ремонтных работ: текущего нет, капитального нет.

1.6. Название организации (учреждения) Муниципальное бюджетное дошкольное образовательное учреждение «Детский сад общеразвивающего вида с приоритетным осуществлением деятельности по познавательно-речевому направлению развития детей №37 «Малыш».

1.7. Юридический адрес организации (учреждения) 423809, Республика Татарстан, город Набережные Челны, проспект Раиса Беляева, д.10.

1.8. Основание для пользования объектом оперативное управление, на основании Постановления Исполнительного комитета муниципального образования город Набережные Челны от 31.12.2010 года № 9104.

1.9. Форма собственности (государственная, негосударственная): государственная.

1.10. Территориальная принадлежность (федеральная, региональная, муниципальная): муниципальная.

1.11. Вышестоящая организация Исполнительный комитет муниципального образования город Набережные Челны Республики Татарстан.

1.12. Адрес вышестоящей организации: 423800, Республика Татарстан, город Набережные Челны, проспект Хасана Туфана, дом 23.

**2. Характеристика деятельности организации на объекте
(по обслуживанию населения).**

2.1. Сфера деятельности: образование.

2.2. Виды оказываемых услуг: образовательные услуги по реализации образовательных программ дошкольного образования.

2.3. Форма оказания услуг: на объекте.

2.4. Категории обслуживаемого населения по возрасту: (дети, взрослые трудоспособного возраста, пожилые; все возрастные категории): дети в возрасте от 1 года до 8 лет.

2.5. Категории обслуживаемых инвалидов (инвалиды, передвигающиеся на коляске, инвалиды с нарушениями опорно-двигательного аппарата; нарушениями зрения, нарушениями слуха, нарушениями умственного развития): нет.

2.6. Плановая мощность: посещаемость (количество обслуживаемых в день), вместимость, пропускная способность 250/250/600.

2.7. Участие в исполнении ИПР инвалида, ребенка-инвалида (да, нет): нет.

3. Состояние доступности объекта.

3.1 Путь следования к объекту пассажирским транспортом: по проспекту Мира остановка УВД, автобус: № 22,7,13,26; трамвай № 9,10.

3.2 Путь к объекту от ближайшей остановки пассажирского транспорта:

3.2.1. Расстояние до объекта от остановки транспорта: 300 м.

3.2.2. Время движения (пешком): 4 минуты.

3.2.3. Наличие выделенного от проезжей части пешеходного пути (да, нет): да.

3.2.4. Перекрестки: имеется регулируемые, со звуковой сигнализацией.

3.2.5. Информация на пути следования к объекту:

акустическая, тактильная, визуальная: нет.

3.2.6. Перепады высоты на пути: нет.

Дорожные бордюры их обустройство для инвалидов на коляске: да.

3.3. Организация доступности объекта для инвалидов – форма обслуживания:

№	Категория инвалидов (вид нарушения)	Вариант организации доступности объекта (формы обслуживания)
	Все категории инвалидов и МГН	
	в том числе инвалиды:	
1.	передвигающиеся на креслах-колясках	ДУ
2.	с нарушениями опорно-двигательного аппарата	А
3.	с нарушениями зрения	ДУ
4.	с нарушениями слуха	А
5.	с нарушениями умственного развития	А

* указывается один из вариантов: «А»; «Б»; «ДУ»; «ВНД».

- вариант «А» - доступность всех зон и помещений (универсальная);

- вариант «Б» - выделены для обслуживания инвалидов специальные участки и помещения;

- вариант «ДУ» - обеспечена условная доступность: помощь сотрудника организации на объекте либо услуги предоставляются на дому или дистанционно;

- «ВНД» - временно недоступно; доступность не организована.

3.4 Состояние доступности основных структурно-функциональных зон:

№	Основные структурно-функциональные зоны	Состояние доступности, в том числе для основных категорий инвалидов	Приложение	
			№ на плане	№ фото
1.	Территория, прилегающая к зданию (участок).	ДП-В	-	1,2
2.	Вход (входы) в здание.	ДП-В	-	3
3.	Путь (пути) движения внутри здания (в т.ч. пути эвакуации).	ДЧ-И	-	6,9,10,11
4.	Зона целевого назначения здания (целевого посещения объекта).	ДП-В	-	6,9,13,15,16
5.	Санитарно-гигиенические помещения.	ДЧ-И	-	17,18,19,20
6.	Система информации и связи (на всех зонах).	ДЧ-И	-	7,8,9
7.	Пути движения к объекту (от остановки транспорта).	ДП-В		1,2,5

*указывается: ДП-В - - доступно полностью всем; ДП-И (К,О,С,Г,У) – доступно полностью избирательно (указать категорию инвалидов); ДЧ-В – доступно частично всем; ДЧ-И (К,О,С,Г,У) –доступно частично избирательно (указать категории инвалидов); ДУ –доступно условно; ВНД – временно не доступно.

3.5. ИТОГОВОЕ ЗАКЛЮЧЕНИЕ о состоянии доступности ОСИ: основные функциональные зоны объекта доступны для всех категорий инвалидов.

4. Управленческое решение.

4.1. Рекомендации по адаптации основных структурных элементов объекта:

№	Основные структурно-функциональные зоны объекта.	Рекомендации по адаптации объекта (вид работы)
1.	Территория, прилегающая к зданию (участок)	Не нуждается
2.	Вход (входы) в здание	Не нуждается
3.	Путь (пути) движения внутри здания (в т.ч. пути эвакуации)	Технические решения невозможны - организация альтернативной формы обслуживания
4.	Зона целевого назначения здания (целевого посещения объекта)	Не нуждается
5.	Санитарно-гигиенические помещения	Технические решения невозможны - организация альтернативной формы обслуживания
6.	Система информации на объекте (на всех зонах)	Текущий ремонт
7.	Пути движения к объекту (от остановки транспорта)	Не нуждается
8.	Все зоны и участки	Текущий ремонт

* Указывается один из вариантов (видов работ): не нуждается; ремонт (текущий, капитальный); индивидуальные решения с ТСР; технические решения невозможны – организация альтернативной формы обслуживания.

4.2. Период проведения работ в рамках исполнения: по мере выделения финансирования.

4.3. Ожидаемый результат (по состоянию доступности) после выполнения работ по адаптации: частично доступно.

4.4. Для принятия решения требуется, не требуется (нужное подчеркнуть):

4.4.1. согласование на Комиссии -

(наименование Комиссии по координации деятельности в сфере обеспечения доступной среды жизнедеятельности для инвалидов и других МГН)

4.4.2. согласование работ с надзорными органами (в сфере проектирования и строительства, архитектуры, охраны памятников, другое – указать)

4.4.3. техническая экспертиза; разработка проектно-сметной документации;

4.4.4. согласование с вышестоящей организацией (собственником объекта);

4.4.5. согласование с общественными организациями инвалидов.

Заключение уполномоченной организации о состоянии доступности объекта (наименование документа и выдавшей его организации, дата): нет.

4.5. Информация может быть размещена (обновлена) на Карте доступности субъекта РФ: на информационном портале <http://zhit-vmeste.ru/map/>.

5. Особые отметки.


Приложения:

- | | |
|--|-----------------|
| 1. Результаты, обследования территории прилегающей к объекту | на <u>1</u> л. |
| 2. Входа (входов) в здание | на <u>1</u> л. |
| 3. Путей движения внутри здания | на <u>1</u> л. |
| 4. Зоны целевого назначения объекта | на <u>1</u> л. |
| 5. Санитарно-гигиенических помещений | на <u>1</u> л. |
| 6. Системы информации (и связи) на объекте | на <u>1</u> л. |
| 7. Результаты фото фиксации на объекте 21 фото | на <u>20</u> л. |


Председатель комиссии:
заведующий МБДОУ «Детский сад №37 «Малыш»

 Н.В. Ходаковская


Члены комиссии:
заместитель заведующего по хозяйственной работе

 О.Г. Файзрахманова

председатель профсоюзной организации


 З.М. Галиева

уполномоченный по охране труда

 С.М. Пестова-Долгова

эксперт по обеспечению доступной среды
для инвалидов и маломобильных групп населения



 А.Д. Натифов

Комиссией по проведению обследования и паспортизации объектов (здания, помещения и иные сооружения) и предоставляемых на них услуг в сфере труда, занятости и социальной защиты населения.